






M 1:500




NAVRHOVANÉ:

	VEŘEJNÉ OSVĚTLENÍ
--	-------------------

## STAVEBNÍ ÚPRAVY

	ZAMĚŘENÍ
	KATASTRÁLNÍ MAPA
	STÁVAJÍCÍ ULIČNÍ VPUST
	POSUNUTÁ ULIČNÍ VPUST

**POZNÁMKA:**  
Informace z tohoto dokumentu mohou být použity jenom v souvislosti s tímto projektem a nesmí být v žádném případě bez výslovného souhlasu architekta pozměňovány.  
Před zahájením prací nutno ověřit veškeré rozměry na stavbě a případné nesrovnalosti konzultovat s projektantem.  
Stavební práce budou provedeny dle platných právních předpisů a tech. norem.

č.změny	Text změny - odůvodnění	Datum	Podpis
 Jan Tous		Kaznějovská 3 Plzeň 323 00 tel.: +420 775 031 676 E-mail: t-projekt@email.cz www.jantous.cz	
OBJEDNATEL MĚSTO BENEŠOV, MASARYKOVO NÁMĚSTÍ 100, 256 01 BENEŠOV			
ODPOVĚDNÝ PROJEKTANT STAVBY BC. JAN TOUS	NAVRHL, VYPRACOVAL BC. JAN TOUS	STUPEŇ	DŮR/DSP
		ÚČEL	4/2018
		MĚŘÍTKO	1:500
KRAJ: STŘEDOČESKÝ	K.Ú.: BENEŠOV U PRAHY	FORMÁT	5 x A4
ÚPRAVY ULICE ZAPOVA		ČÁST	PARÉ
		C.	
ČÁST PD	SITUAČNÍ VÝKRESY	PRÍLOHA	
NÁZEV PRÍLOHY	KATASTRÁLNÍ SITUAČNÍ VÝKRES	2.	